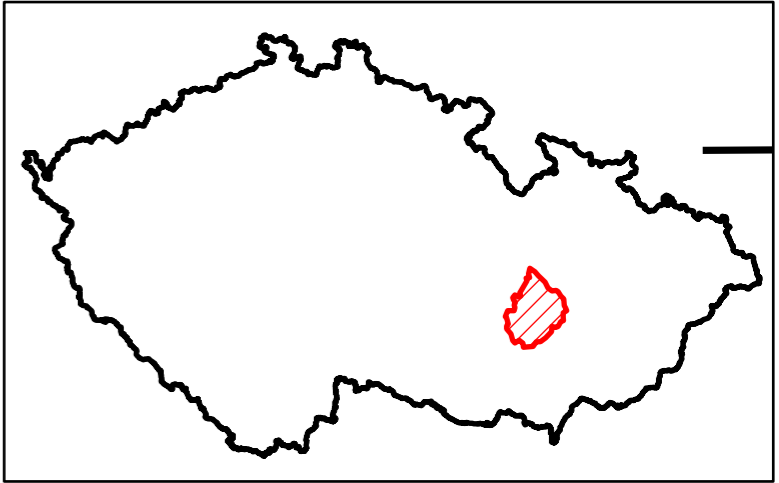
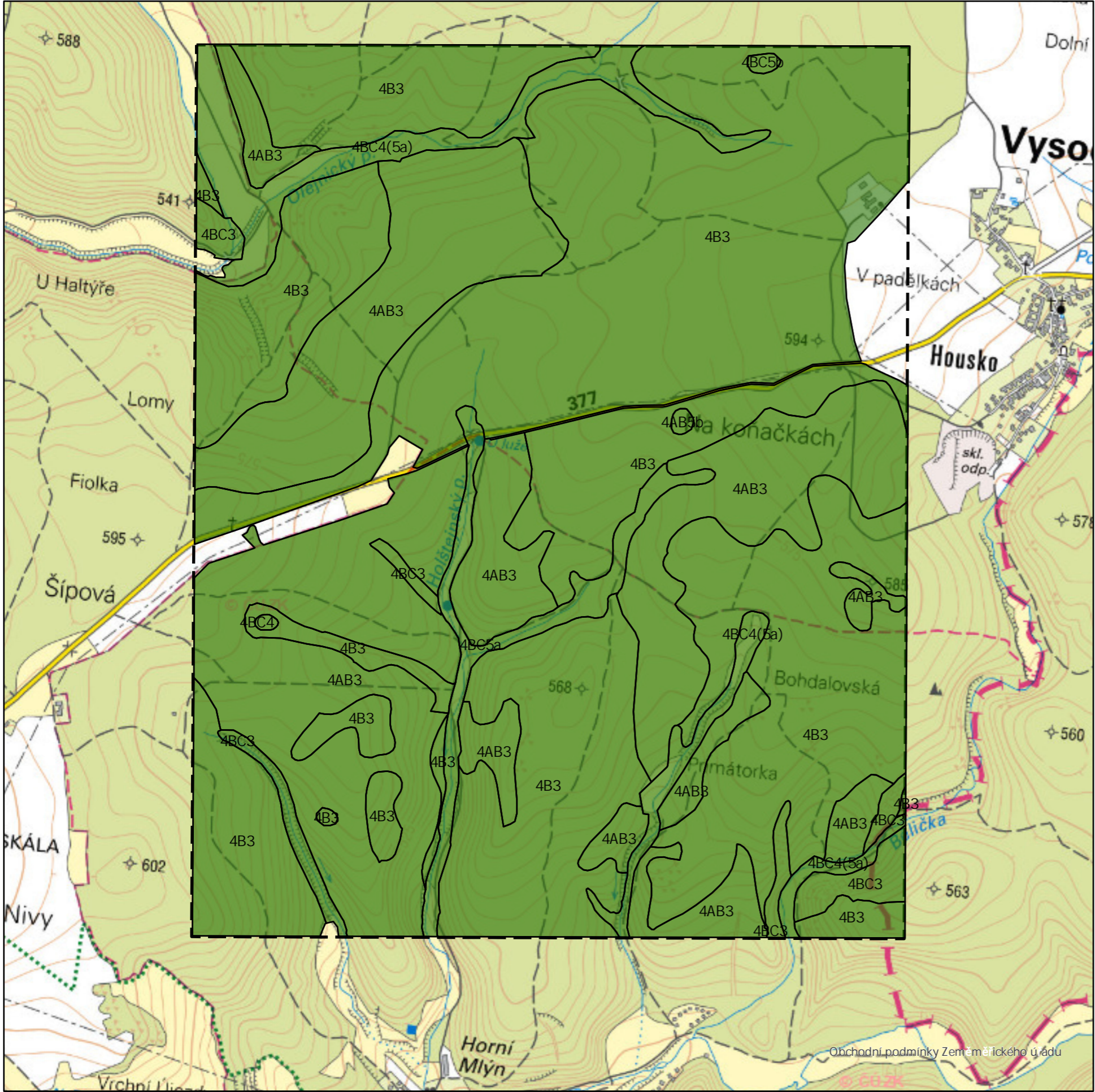


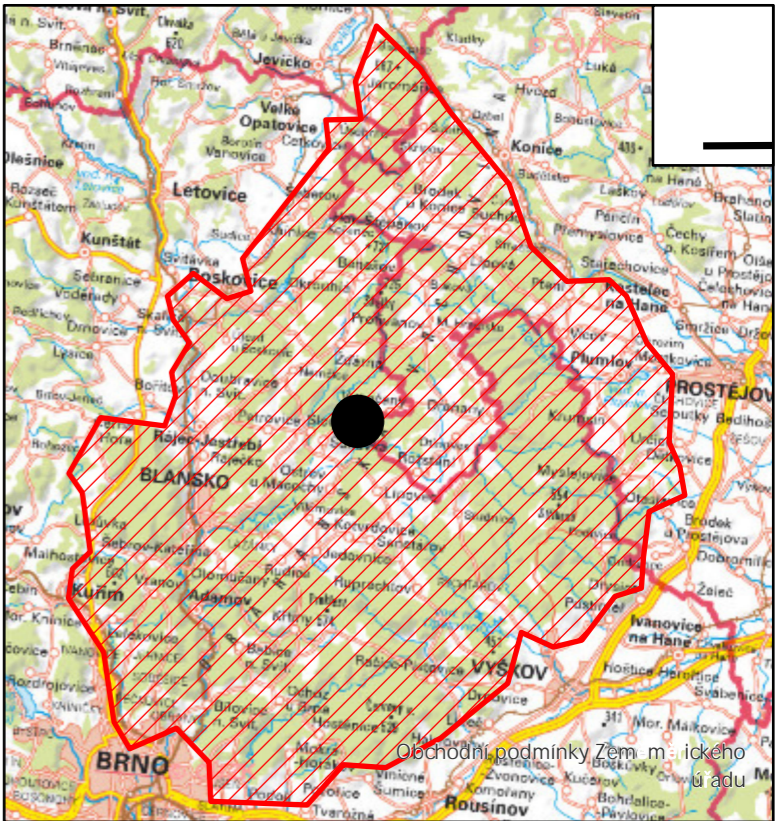






Trvalé ekologické pom ry území (geobiocenologická mapa) - lokalita Sever



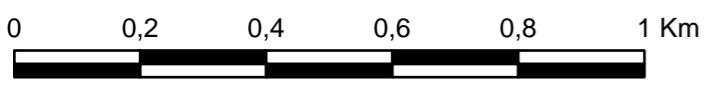
 Drahanská vrchovina
 Lokalita Sever



Podklad: ZM R, ÚŽK, 2022

 hranice zájmového území
 Vegeta ní stupe
 2. bukodubový vegeta ní stupe
 3. dubobukový vegeta ní stupe
 4. bukový vegeta ní stupe

Název	Trvalé ekologické pom ry území (geobiocenologická mapa) - lokalita Sever		
Zpracovatel	Lesnická a dřevařská fakulta, Mendelova univerzita v Brně, Zemědělská 1, 613 00 Brno	Datum	05/2022
Ředitel projektu	Jan Kadavý		
Autor	Michal Friedl, Tomáš Mikita		
Terénní průzkum	Michal Friedl	číslo výkresu	1
Výsledek vznikl při řešení projektu DG20PO2OV017 - „Mapování kulturního dědictví hospodářské činnosti v lesích“ v rámci Programu na podporu aplikovaného výzkumu a experimentálního vývoje národní a kulturní identity na léta 2016 až 2022 (NAKI II), podpořeného prostředky Ministerstva kultury ČR.			



Podklad: ZM10, ÚŽK, 2022